

број на градежна парцела	површина на градежна парцела	максимална површина за градење	максимална вкупна изградена површина	процент на изграденост	коэффициент на искористеност на земјиште	максимална височина до венец	максимална спратна височина	намена на земјиштето	компатибилни намени	потребен број на паркинг места согласно правилник
1.	2693м2	701м2	701м2	26,1%	0.3	4,5м	П	Б2	А2,А3,Б5,Б3, Б4,В3 и В4 до 40 %	согласно правилник

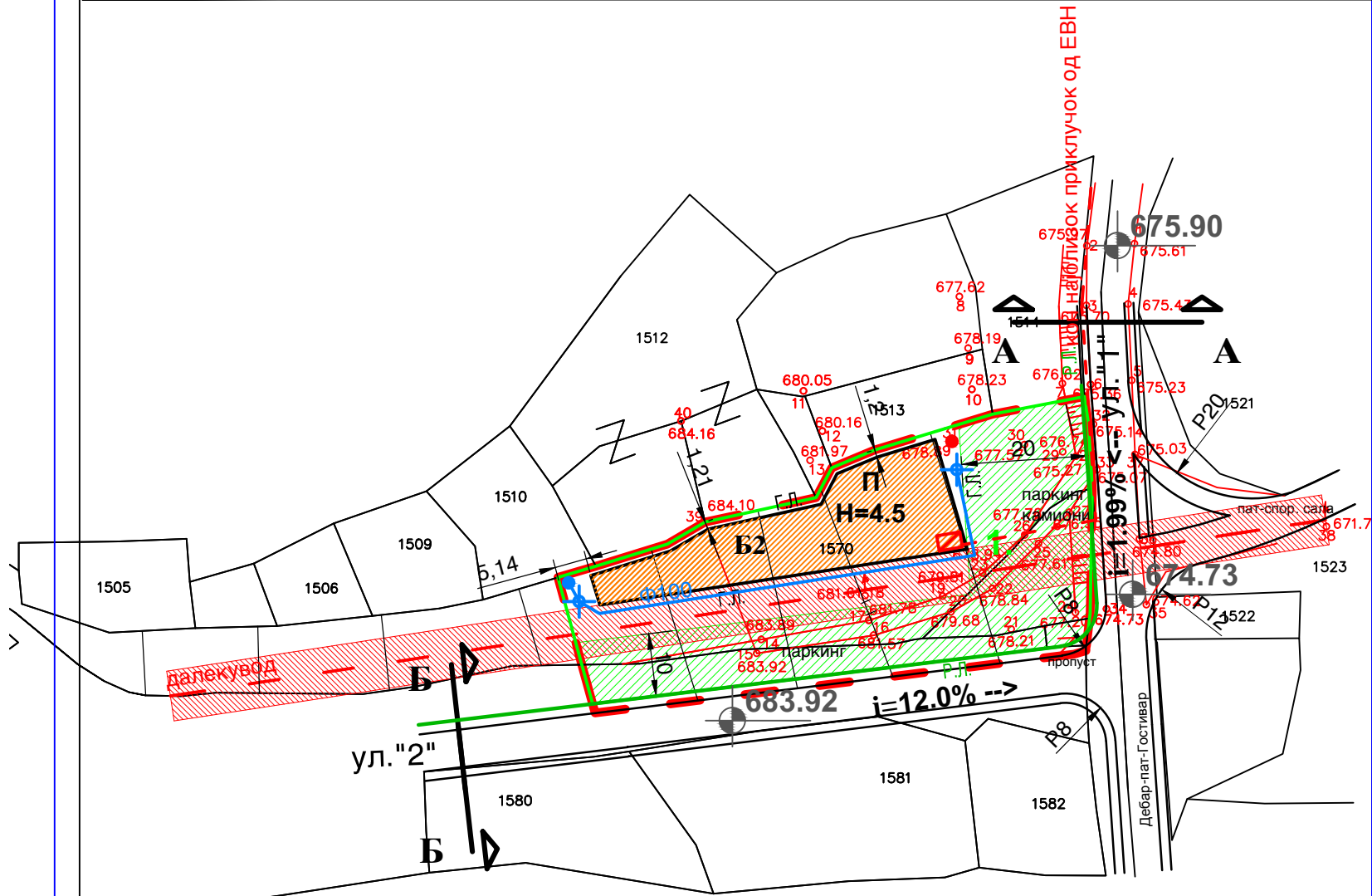
ЛОКАЛНА УРБАНИСТИЧКА ПЛАНСКА ДОКУМЕНТАЦИЈА

ЗА ГРАДЕЖНА ПАРЦЕЛА на
на К.П. бр.1570 К.О. Ростуша

големи трговски единици-пазар
ОПШТИНА МАВРОВО-РОСТУША

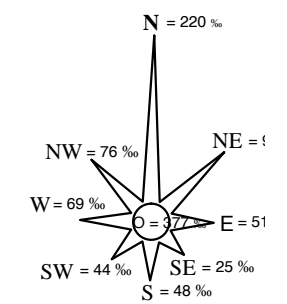
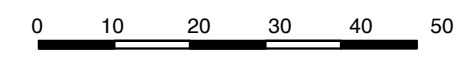
ЛЕГЕНДА:

- — — — — граница на плански опфат 2693 м2
- Б2 големи трговски единици - Б2 пазар 701 м2 - 26.1%
- Е1 комунална инфраструктура - Е1 паркинг 1992 м2 - 73.9%
- септичка јама
- бунар за вода
- + хидрантска мрежа
- — — — — водовод
- — — — — фекална канализација
- — — — — атмосферска канализација
- — — — — телефонска мрежа
- - - - - електрична СН мрежа; трафостаница
- П. височина на објект
- Г.Л. градежна линија
- Р.Л. регулациона линија
- — — — — граница на градежна парцела
- 1. нумерација на градежни парцели

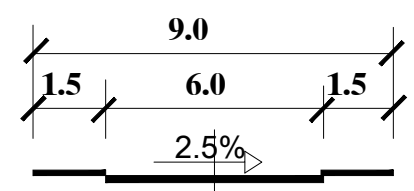


СИНТЕЗЕН ПЛАН

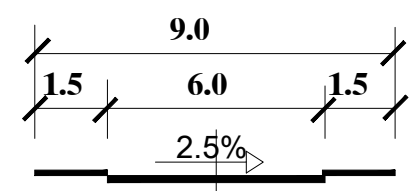
M= 1:1000



РЕГИОНАЛЕН ПАТ, А-А
ул. "1"



ЛОКАЛЕН ПАТ, Б-Б
ул. "2"



УП УрбанПлан	ДОО за урбанизам, проектирање и инженеринг		управител: дип.инг.арх. Мирослав Илиевски	
	предмет: ЛОКАЛНА УРБАНИСТИЧКА ПЛАНСКА ДОКУМЕНТАЦИЈА ЗА ГРАДЕЖНА ПАРЦЕЛА а К.П.бр.1570 К.О.РОСТУША - ОПШТИНА Маврово Ростуша		размер: 1:1000	
цртеж содржина: СИНТЕЗЕН ПЛАН		фаза: У	дата: 08.2014	
планери: дип.инг.арх. Мирослав Илиевски овластување бр. 0.0050	соработник: дип.инг.арх. Рада Илиевска овластување бр. 0.0383 дип.инг.арх. Јана Наумовска дип.инг.арх. Борче Петровски овластување бр. 0.0062	тех. бр. 8-1/14	лист бр. 4	